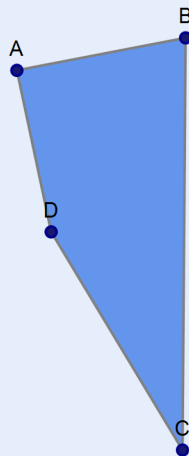




## مشخصات محدوده

تاریخ چاپ: ۱۴۰۰/۰۳/۰۲

مشخصات متقاضی غیر فعال	نام شرکت	نام مالک	نام خانوادگی	کد ملی	نام مدیرعامل	نام خانوادگی مدیرعامل	کد ملی مدیرعامل
توضیحات	ماده معدنی	سنگ لاشه ساختمانی (استخراج)					



DMS	DMS	DD	DD	UTM	UTM	راس
Long (طول جغرافیایی)	Lat (عرض جغرافیایی)	Long (طول جغرافیایی)	Lat (عرض جغرافیایی)	Long (طول جغرافیایی)	Lat (عرض جغرافیایی)	
48° 29' 22.58"	33° 24' 25.89"	48.489606	33.407194	266543	3699247	A
48° 29' 34.17"	33° 24' 27.75"	48.492828	33.40771	266844	3699297	B
48° 29' 33.96"	33° 24' 04.18"	48.492768	33.401163	266821	3698571	C
48° 29' 24.93"	33° 24' 16.66"	48.490261	33.404629	266597	3698961	D

مشخصات محدوده :

به شرح ذیل است (WGS1984 مبنای مسطحاتی) محدوده درخواستی با کد شناسایی ۷۹۶۹ به صورت ۴ ضلعی به مساحت ۰.۱۳۰ کیلومتر مربع واقع در استان لرستان و مختصات آن بر اساس بیضوی مینا

مشخصات ماده معدنی محدوده غیر فعال / سنگ لاشه ساختمانی (استخراج)


توضیحات



## مشخصات محدوده

تاریخ چاپ: ۱۴۰۰/۰۳/۰۲

مشخصات متقاضی غیر فعال	نام شرکت	نام مالک	نام خانوادگی	کد ملی	نام مدیرعامل	نام خانوادگی مدیرعامل	کد ملی مدیرعامل
توضیحات	ماده معدنی	سنگ لاشه ساختمانی (استخراج)					



DMS	DMS	DD	DD	UTM	UTM	راس
Long (طول جغرافیایی)	Lat (عرض جغرافیایی)	Long (طول جغرافیایی)	Lat (عرض جغرافیایی)	Long (طول جغرافیایی)	Lat (عرض جغرافیایی)	
48° 29' 23.04"	33° 24' 39.28"	48.489736	33.410911	266565	3699659	A
48° 29' 28.39"	33° 24' 39.03"	48.491222	33.410842	266703	3699648	B
48° 29' 26.70"	33° 24' 26.72"	48.49075	33.407425	266650	3699270	C
48° 29' 22.58"	33° 24' 25.89"	48.489606	33.407194	266543	3699247	D

مشخصات محدوده:

به شرح ذیل است (WGS1984 مبنای مسطحاتی) محدوده درخواستی با کد شناسایی ۷۹۷۴ به صورت ۴ ضلعی به مساحت ۰.۰۴۸ کیلومتر مربع واقع در استان لرستان و مختصات آن بر اساس بیضوی مینا

مشخصات ماده معدنی محدوده غیر فعال / سنگ لاشه ساختمانی (استخراج)

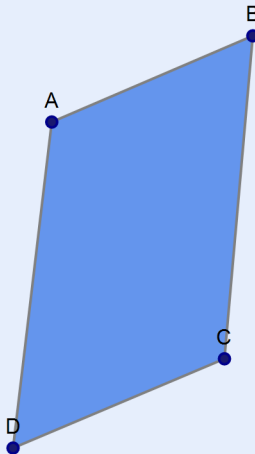
توضیحات



## مشخصات محدوده

تاریخ چاپ: ۱۴۰۰/۰۳/۰۲

مشخصات متقاضی غیر فعال	نام شرکت	نام مالک	نام خانوادگی	کد ملی	نام مدیرعامل	نام خانوادگی مدیرعامل	کد ملی مدیرعامل
توضیحات	ماده معدنی	سنگ لاشه ساختمانی (استخراج)					



DMS	DMS	DD	DD	UTM	UTM	راس
Long (طول جغرافیایی)	Lat (عرض جغرافیایی)	Long (طول جغرافیایی)	Lat (عرض جغرافیایی)	Long (طول جغرافیایی)	Lat (عرض جغرافیایی)	
48° 29' 35.75"	33° 24' 38.82"	48.493266	33.410784	266893	3699637	A
48° 29' 43.95"	33° 24' 41.74"	48.495543	33.411597	267107	3699722	B
48° 29' 42.79"	33° 24' 30.78"	48.495222	33.408552	267069	3699385	C
48° 29' 34.17"	33° 24' 27.75"	48.492828	33.40771	266844	3699297	D

مشخصات محدوده:

به شرح ذیل است (WGS1984 مبنای مسطحاتی) محدوده درخواستی با کد شناسایی ۷۹۷۶ به صورت ۴ ضلعی به مساحت ۰۰۰۷۰ کیلومتر مربع واقع در استان لرستان و مختصات آن بر اساس بیضوی مینا

مشخصات ماده معدنی محدوده غیر فعال / سنگ لاشه ساختمانی (استخراج)

توضیحات